











LEGENDE

-  Grenze Bebauungsplan
-  04.110 Einzelbaum, heimisch, standortgerecht
-  10.510 völlig versiegelte Fläche, hier: Asphalt, Pflaster
-  10.530 wasserdurchlässige Flächenbefestigung, hier: Schotter
-  10.530 wasserdurchlässige Flächenbefestigung, hier: Wirtschaftsweg
-  10.710 Dachflächen unbegrünt
-  10.715 Dachflächen unbegrünt, kartiert nach Luftbild, Quelle: google-earth, Aufnahme datum 30.06.2019
-  11.221 Gärtnerisch gepflegte Anlagen, hier: private Grünfläche
-  Böschungen
-  Lagerfläche für Maschinen und Baumaterial

Gemeinde Fürth
 4. Änderung zum Bebauungsplan
 „In der Galgenhohl“

Realer Bestand M 1 : 750

Christina Nolden Schloßstraße 36
64625 Bensheim
Tel. 09251-704405
info@christinanolden.de

PLANUNGSSTAND: 25.09.2024
 PLANGRÖSSE: DIN A 4
 GEZEICHNET: CN

PROJEKT B-Plan	BLATT 1
-------------------	------------

