






LEGENDE

Nutzungstypen nach Hessischer
Kompensationsverordnung (KV) in der Fassung
vom 26. Oktober 2018, GVBl. S. 652, 2019 S. 19

-  Grenze Bebauungsplan
-  E 3: überbaubare Fläche, Gewerbegebiet,
gem. § 8 BauNVO, GRZ 0,4

hier: 10.710 Dachfläche, unbegrünt
10.510 befestigte Flächen
11.221 Gärtnerisch gepflegte Anlagen

-  nicht überbaubare Grundstücksfläche,
hier: 02.500, Neuanlage Hecken- /
Gebüschpflanzung im Innenbereich
-  10.510 befestigte Flächen, hier:
öffentliche Verkehrsfläche
-  02.400, Neuanlage Baumhecke, Hecken-/
Gebüschpflanzung mit gebietseigenen
Gehölzen, hier: 15 m breite Ortsrandein-
grünung

Gemeinde Fürth
4. Änderung zum Bebauungsplan
„In der Galgenhohl“

Fiktiver Bestand
zum Umweltbericht

M 1 : 750

Christina Nolden
M. A. Geographin
Stadt- und Landschaftsplanung

Schloßstraße 36
64625 Bensheim
Tel. 06251-704405
info@christinanolden.de

PLANUNGSSTAND: 25.09.2024
PLANGRÖSSE: DIN A 4
GEZEICHNET: CN

PROJEKT B-Plan	BLATT 2
-------------------	------------

