

Jetzt mit Audio-Guide!

Starten Sie mit uns eine Zeitreise durch die Geschichte des Geldes und der Sparkassen

Geldmuseum der Sparkasse Starkenburg
Laudenbacher Tor 4 · 64646 Heppenheim
geldmuseum@sparkasse-starkenburg.de

Öffnungszeiten: März - Dezember
Sonntag 14:00 - 17:00 Uhr
Eintritt frei

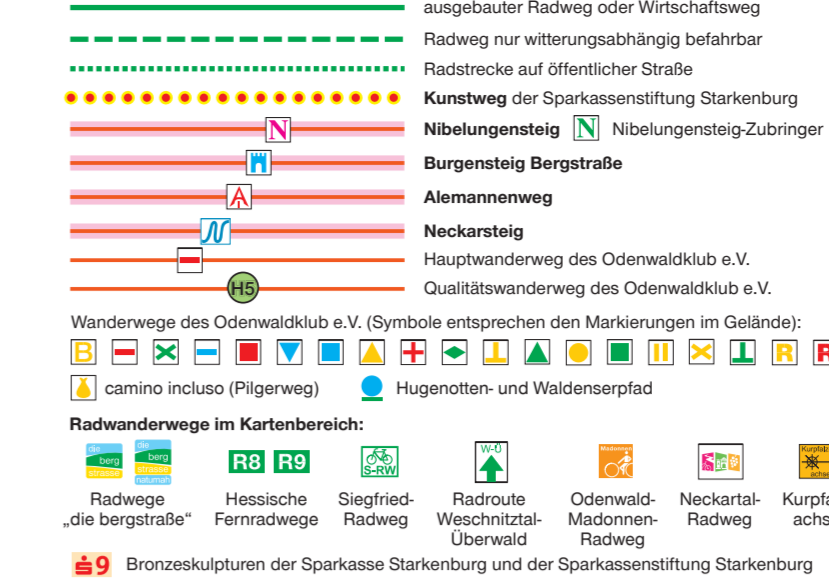
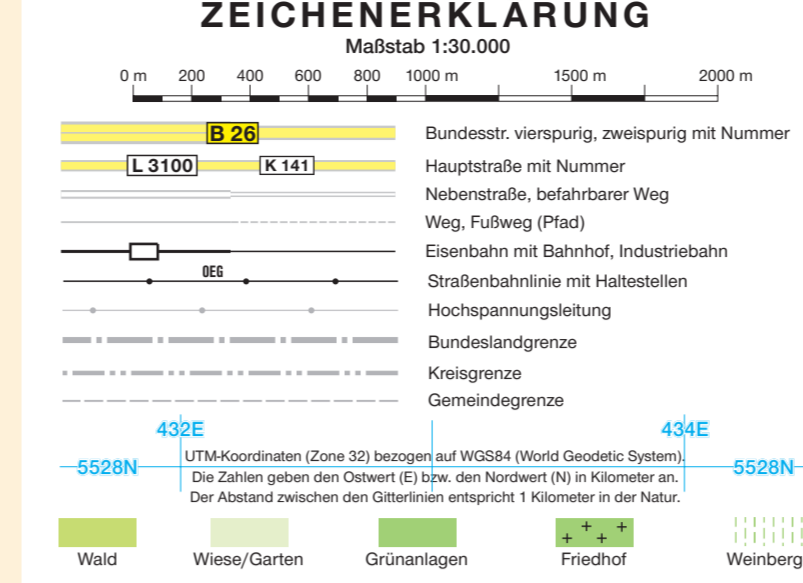
Kunstweg-Wanderkarte

Sparkassenstiftung Starkenburg
Wir fördern Kultur!

Mit den Premiumwanderwegen Nibelungensteig & Burgensteig!

Inklusive

- Bewegungsparcours
- Ausflugsziele
- Bronzeskulpturen in der Region
- Calisthenics Anlagen



Liebe Kunstfreunde,
möglicherweise sind Kunstwerke in die Jahre gekommen oder gar abgebaut worden.
Gerne können aufmerksame Wanderer Hinweise zu Beschädigungen o. ä. an uns geben (stiftung@sparkasse-starkenburg.de), die wir dankbar entgegen nehmen und – soweit möglich – beheben.

Calisthenics Anlagen
Calisthenics ist ein intensives körperliches Training in der Öffentlichkeit, bei dem mit dem eigenen Körpergewicht trainiert wird. Zusatzgewichte und Geräte oder Maschinen wie beim klassischen Krafttraining im Fitnessstudio werden nicht benötigt.
Im Wirkungsgebiet der Sparkassenstiftung Starkenburg gibt es folgende Calisthenics-Anlagen:

- Heppenheim Bruchsee
- Heppenheim-Sonderbach Dorfgemeinschaftshaus
- Stadion SV/FC Fürth, Schulstraße, Fürth
- Sauberg-Sportplatz TSV Krumbach, Seehofweg, Fürth-Krumbach
- Kleiststraße Rimbach (Streetworkout-Park)

Bewegungsparcours
Bewegung in der freien Natur unter sportwissenschaftlichen Aspekten - das bieten alle Bewegungsparcours im Wirkungsgebiet der Sparkassenstiftung Starkenburg.
An zurzeit sechs Outdoor-Fitness-Anlagen können Menschen jeden Alters an unterschiedlichen Fitnessgeräten trainieren.
Die Sparkassenstiftung Starkenburg initiierte die Bewegungsparcours meist gemeinsam mit ortsnahen Vereinen, die durch ihren ehrenamtlichen Einsatz die Umsetzung ermöglichen und auch bei der Instandhaltung und Pflege aktiv sind.
Intention war, neben dem sportlichen Aspekt, einen Ort der Begegnung zu schaffen, an dem Menschen von sechs bis 96 Jahren gemeinsam Sport treiben, sich austauschen und gegenseitig bereichern können.
Folgende Sportstätten sind im Wirkungsgebiet der Sparkassenstiftung Starkenburg installiert:

- Sportgebiet West Viernheim
- Steinbachwiesen Fürth
- Haywoodplatz Rimbach
- Kurgarten Lindenfels
- Bruchsee Heppenheim
- Heinrich-Schlerf-Erholungsanlage Wald-Michelbach

Ausflugsziele
Ausgewählte, von der Sparkassenstiftung Starkenburg geförderte Museen und Parks:

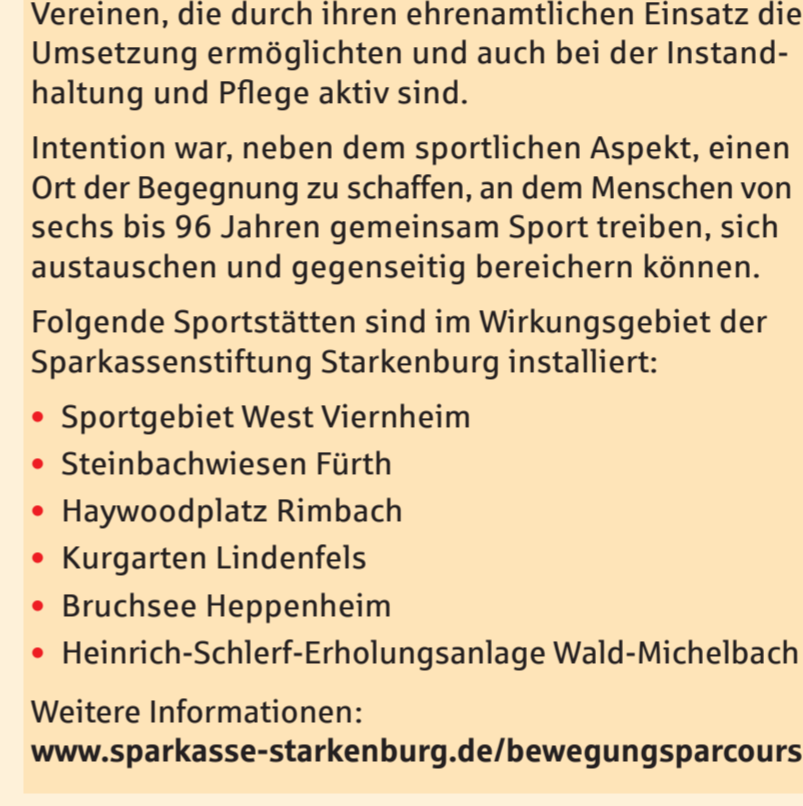
- Bergtierpark Fürth-Erlenbach**
Werner-Krauß-Str. 6, 64658 Fürth
www.bergtierpark-erlenbach.de
- Das deutsche Drachentempel e.V.**
In der Stadt 2, 64678 Lindenfels
www.deutsches-drachentempel.de
- Einhaus des Überwälder Museums- und Kulturvereins**
Hofwiese am Einhaus, 69483 Wald-Michelbach
www.ueberwaldmuseum.de
- Geldmuseum der Sparkasse Starkenburg**
Laudenbacher Tor 4, 64646 Heppenheim
www.sparkasse-starkenburg.de
- Kunstraum Horst Antes**
Merianstr. 4, 64646 Heppenheim (Besuch nur über Geldmuseum)
- Lindenfelser Museum**
Burgstraße 39, 64678 Lindenfels
www.museum-hirschhorn.de
- Langenbein Museum**
Alleeweg 2, 69434 Hirschhorn
www.museum-hirschhorn.de
- Oase der Stille**
Friedhofstr. 33, 69488 Birkenau
- Alte Schule Bosweiher**
Edetalstr. 48, 69509 Mörlenbach

Kunst am Bau
Für die Sparkasse Starkenburg und für die Sparkassenstiftung Starkenburg liegt eine Definition klar auf der Hand: Kunst am Bau bedeutet Gebäude unverwechselbar zu machen, einen Beitrag zur Umweltgestaltung zu leisten und oftmals auch eine Hommage an Künstler oder Persönlichkeiten der Region. Mit Kunst am Bau wird ein kultureller Mehrwert geschaffen. Erzeugt wird Wärme, Atmosphäre, Persönlichkeit und Lebensstil.

Ihr Weg zu uns:

Sparkassenstiftung Starkenburg
Wir fördern Kultur!

- www.sparkasse-starkenburg.de/stiftung
- www.sparkasse-starkenburg.de/foerderung



Bronzeskulpturen

Abtsteinach	Kirschhausen
1 Der Steinmetz	12 Süßappellonia
Lindenfels	13 Wilhelm Baur
2 Der Odenwälder	Mörlenbach
Fürth	14 Die Odenwälder Kinder
3 Boulespieler	Neckarsteinach
4 Verleihung der Marktrechte	15 Der Gerber
Gorxheimertal	Rimbach
5 Der Schmied	16 Die Odenwälderin
Grasellenbach	Viernheim
6 Siegfried und Hagen	17 Direktor Rieß
Heppenheim	18 Hans Knapp
7 Boulespieler	19 Hans Mandel
8 Martin Buber	20 Linssefranz
9 Lissebärwel	21 Schwester Paterna
10 Sparkassengründer	Wald-Michelbach
11 Rector Mayr	23 Brunnen am Einhaus
12 Toleranz	24 Laurentius Rost
Hirschhorn	25 Raubacher Jockel
11 Ritter Hans	

Kunstwege der Sparkassenstiftung Starkenburg

Insgesamt 24 Kunst- und Klangwege sind im Wirkungsgebiet der Sparkassenstiftung Starkenburg zu finden. Sie bilden ein Open-Air-Museum der besonderen Art.

Mehr als 120 nationale und internationale Künstler haben sich seit dem Jahr 2000 beteiligt. Ob aus Stein, Holz oder Aluminium - bei der Auswahl ihrer Materialien hatten die Künstler freie Hand. Einzige Bedingung war, dass die fertigen Kunstwerke witterungsbeständig sind. Die zu verschiedenen Themen entstandenen Kunstwerke wurden schließlich dauerhaft auf den Kunstwegen installiert.

Über 225 Skulpturen, Gemälde, Klangkörper und Kunstbänke laden zum Verweilen, Sinnieren, Diskutieren und Genießen ein.



Kunstwege, Klang-Wanderwege und Kunstbank-Wege finden Sie im gesamten Wirkungsgebiet der Sparkassenstiftung Starkenburg. Bitte scannen Sie den QR-Code für eine digitale Wegeführung.
Wir wünschen viel Vergnügen!

- Abtsteinach I (2000) und Abtsteinach II (2006)**
Kunstwege entlang der Götzensteinstraße
Wegstrecke: 747 Meter und 1.526 Meter
- Birkenau (2011)**
Kunstweg „Bildung“
Wegstrecke: 1.464 Meter
- Fürth (2024)**
Kunstbankweg „Wanderlust“
Wegstrecke: 9.730 Meter
- Fürth-Lindenfels (2007)**
Kunstweg entlang des Höhenweges
Wegstrecke: 4.100 Meter

Eine Übersicht aller Werke auf den Kunstwegen und Informationen zu den Künstlern:
www.sparkasse-starkenburg.de/kunstwege

- Grasellenbach (2012)**
Kunstweg entlang des Gassbachtals
Wegstrecke: 2.218 Meter
- Hammelbach (2013)**
Klang-Wanderweg entlang des Rundwanderweges H10
Wegstrecke: 7.300 Meter lang
- Heppenheim I (2008)**
Kunstweg entlang des Erlebnispfad „Wein und Stein“
Wegstrecke gesamt: 5.142 Meter
Wegstrecke Kunstweg: 850 Meter
- Heppenheim II (2015)**
Kunst- und Klangweg um den Bruchsee
Wegstrecke: 1.686 Meter
- Heppenheim III (2020)**
Kunstweg entlang des Eckweges „Kunst-Klima - Klima-Kunst“
Wegstrecke: 1.900 Meter
- Heppenheim IV (2022)**
Kunstbank-Weg „Kommunikation“
Wegstrecke: 3.500 Meter
- Hirschhorn-Neckarsteinach (2021)**
Kunstbank-Weg entlang des Wanderwegs Neckarsteig
Wegstrecke: 16.500 Meter
- Lindenfels (2011)**
Kunstpfad zum Thema „Drachen“
Wegstrecke: 42 Meter
- Mörlenbach I (2006)**
Kunstweg von der Juhöhe Richtung Kreiswald
Wegstrecke: 1.780 Meter

- Mörlenbach II (2023)**
Panorama-Kunstbank-Weg „Heimatliebe“
Wegstrecke: 9.010 Meter
- Neckarsteinach (2004)**
Kunstweg entlang des Vierburgenweges
Wegstrecke: 1.085 Meter
- Rimbach (2003)**
Kunstweg vom Parkplatz „An der Tränke“ in Richtung Jungholzhöhe
Wegstrecke: 941 Meter
- Siedelsbrunn (2012)**
Kunstweg zum Thema „Zukunft“
Wegstrecke: 3.283 Meter
- Tromm I (2005) und Tromm II (2009)**
Kunstwege vom Odenwald-Institut in Richtung Kreidacher Höhe: 1.179 Meter und in Richtung Irenenturm: 4.459 Meter
- Viernheim I (2005)**
Kunstpfad im Tivoli-Park
Wegstrecke: 300 Meter
- Viernheim II (2009)**
Kunstweg „Glück“ im Sportgebiet West
Wegstrecke: 1.302 Meter
- Wald-Michelbach (2010)**
Kunstweg „Achtsamkeit“
Wegstrecke: 2.680 Meter
- Wald-Michelbach (2002)**
Kunstweg vom Hotel Kreidacher Höhe in Richtung Storbuckel
Wegstrecke: 1.094 Meter



