


### Streckenbeschreibung:

Langstrecke ca. 42 km 960 hm „blau“ + „gelb“



Start – Waldstrasse – Brandschn. Kreuz – um den Wagenberg,  
vorbei an Hammelbach bis Langklinger Hof – üb. Mooswiese zur  
Tromm – Gadern (Verpflegung) – Seb. Kohl Hütte – Hartenrod –  
Ortsrand WaMiBa – Gadern – Stallenkandel/Ob. Mengelbach –  
Zotzenbach – Ri. Fuhrshöfe – durch Rimbacher Wald – Lerchenberg  
– Ziel



Markierung nur Langstrecke Rettungszone 2 + 4

### Rettungspunkte:

HP 211; HP 255; HP 208; HP 432; HP 215; HP 428; HP 427; HP 421;  
HP 423; HP 214; HP 212

Mittelstrecke ca. 31 km 700 hm

„blau“



Start – Waldstrasse – Brandschn. Kreuz – üb. Mooswiese zur  
Tromm – Gadern (Verpflegung) – Stallenkandel/Ob. Mengelbach –  
Zotzenbach – Ri. Fuhrshöfe – durch Rimbacher Wald – Lerchenberg  
– Ziel

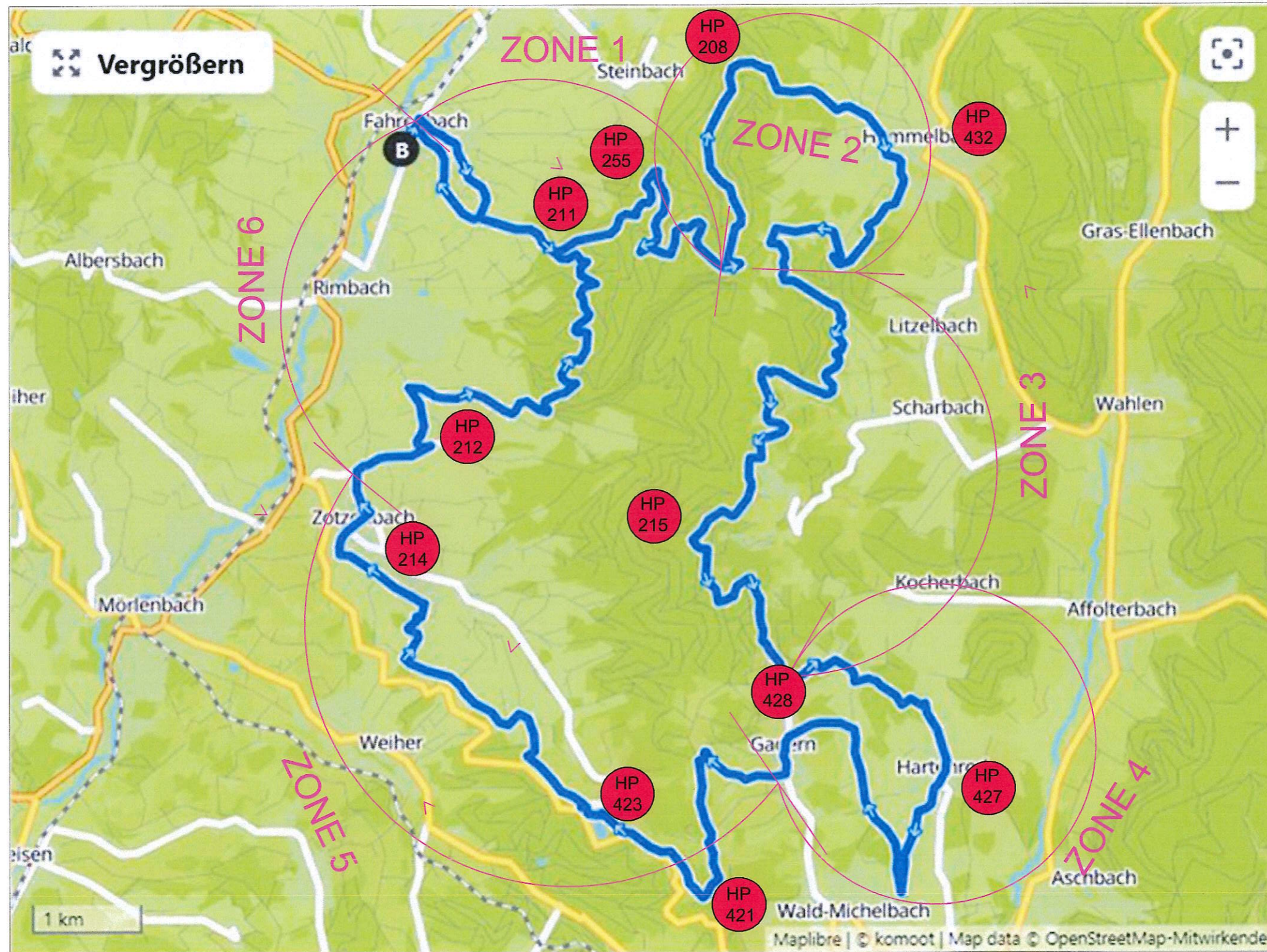


Markierung nur Mittelstrecke ohne Rettungszone 2 + 4

### Rettungspunkte:

HP 211; HP 255; HP 215; HP 428; HP 421; HP 423; HP 214; HP 212

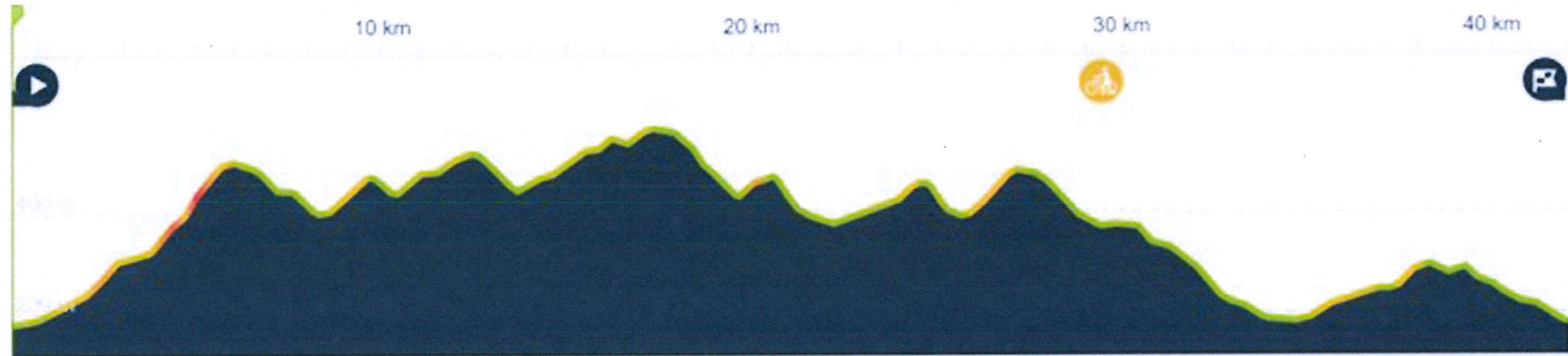
# Langstrecke 42 km - von Fahrenbach



# MTB - Tage 2024


# Langstrecke

# Höhenprofil



Strecke: 42 km - Gesamtanstieg: 960 hm - Gesamtabstieg: 960 m

## WEGTYPEN



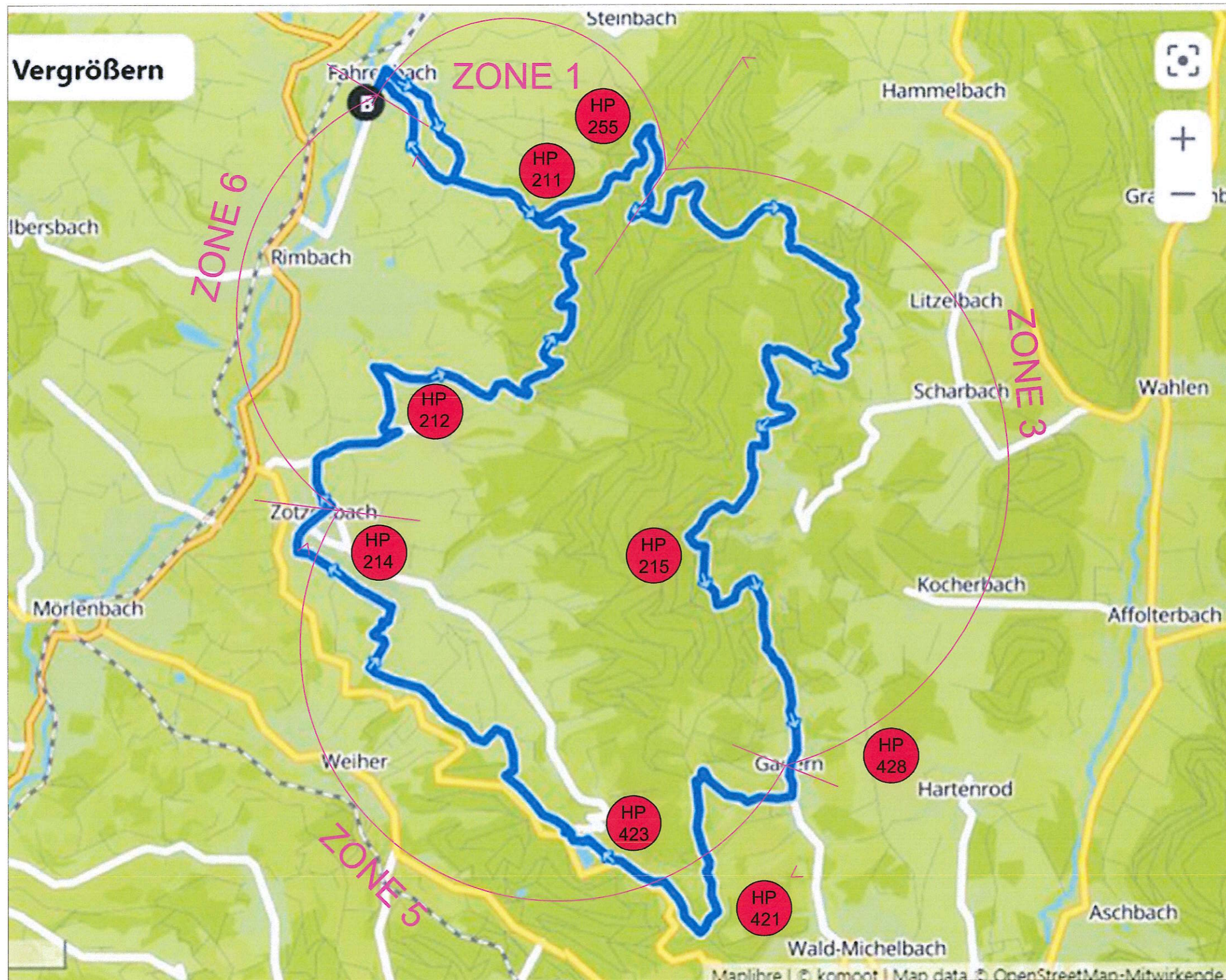
- **Singletrail:** 2,01 km
- **Weg:** 31,3 km
- **Zufahrtsweg:** < 100 m
- **Nebenstraße:** 5,42 km
- **Straße:** 3,30 km

## WEGBESCHAFFENHEIT



- **Alpines Gelände:** 356 m
- **Naturbelassen:** 5,70 km
- **Looser Untergrund:** 1,13 km
- **Kies:** 24,4 km
- **Befestigter Weg:** 895 m
- **Asphalt:** 9,38 km
- **Unbekannt:** 229 m

# Mittelstrecke 31 km - von Fahrenbach



# MTB-Tage 2024 Mittelstrecke Höhenprofil



Strecke: 31 km - Gesamtanstieg: 700 hm - Gesamtabstieg: 700 m

## WEGTYPEN



- **Singletrail:** 970 m
- **Weg:** 23,5 km
- **Zufahrtsweg:** < 100 m
- **Nebenstraße:** 3,19 km
- **Straße:** 3,19 km

## WEGBESCHAFFENHEIT



- **Naturbelassen:** 4,12 km
- **Loser Untergrund:** 1,19 km
- **Kies:** 18,7 km
- **Befestigter Weg:** 556 m
- **Asphalt:** 6,08 km
- **Unbekannt:** 229 m